

# ZMĚNA č.2 ÚZEMNÍHO PLÁNU STRÁŽKOVICE

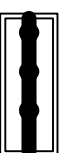
## VYHODNOCENÍ ZPF

1 : 5 000

### LEGENDA :

#### HRANICE, ZNAČENÍ

PLOCHY  
STABILIZOVANÉ  
ZMĚN



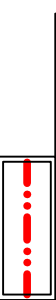
HRANICE SPRÁVNÍHO ÚZEMÍ - HRANICE KÚ



HRANICE ÚZEMÍ ŘEŠENÝCH ZMĚNOU č. 2



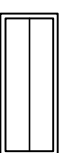
HRANICE ZASTAVĚNÉHO ÚZEMÍ



HRANICE ZASTAVITELNÝCH PLOCH

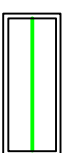
2A 2B

OZNAČENÍ LOKALITY ŘEŠENÉ ZMĚNOU č. 2



HRANICE POZEMKŮ KN

#### VYHODNOCENÍ ZPF



HRANICE BPEI


7.32.11

KÓD BPEI

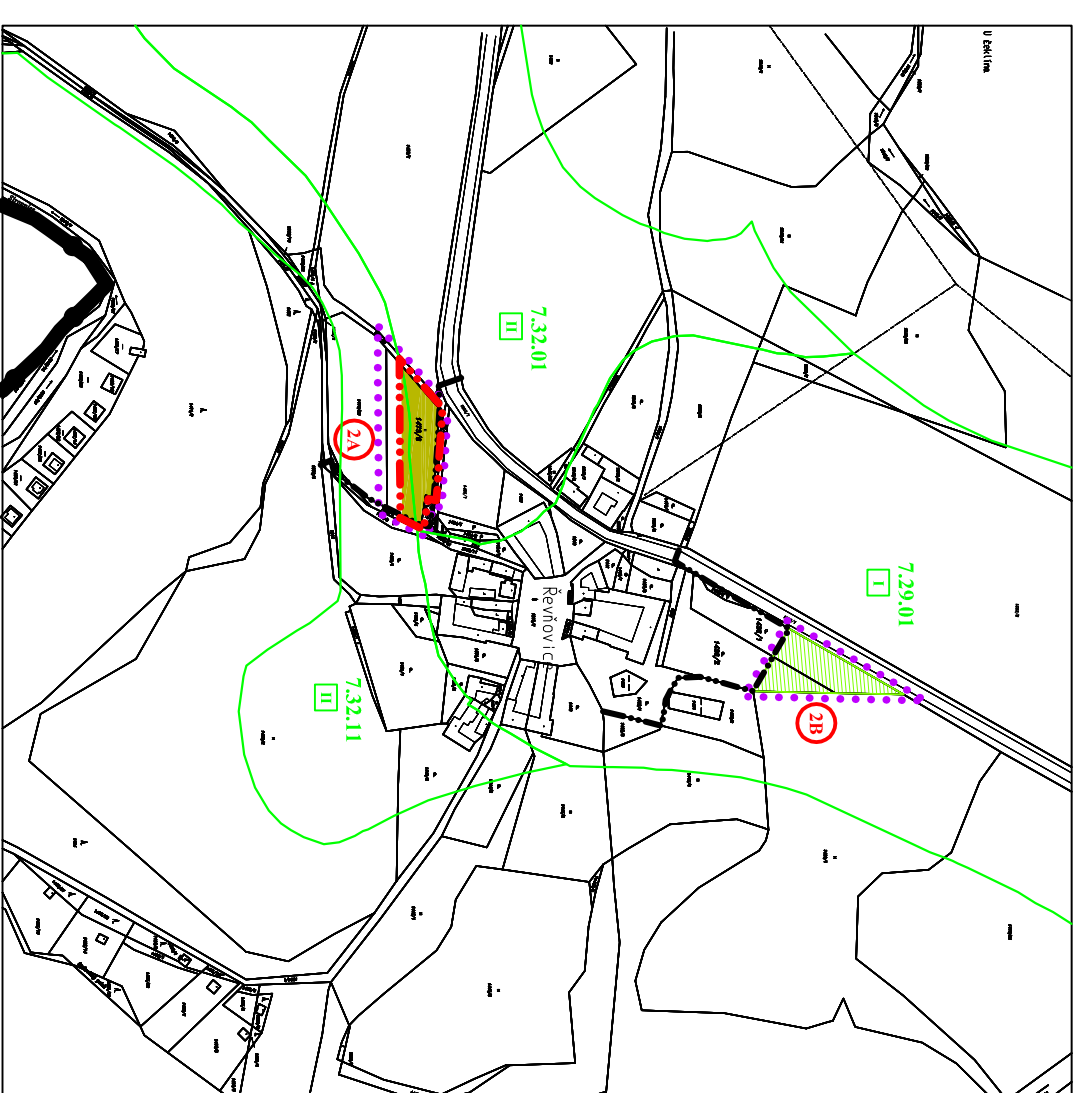



TRÍDA OCHRANY ZEMĚDĚLSKÉ PŮDY

ZÁBOR ZPF - TRVALÉ TRAVNÍ POROSTY



PLOCHY NAVRACENÉ DO ZPF - TRVALÉ TRAVNÍ POROSTY




### záznam o účinnosti

Tato změna č. 2 územního plánu byla vydána Zastupitelstvem obce Strážkovice

Územní plán nabyl účinnosti dne: .....

Úřední osoba pořizovatele:.....

Ing. Luboš Lacina, vedoucí odboru územního plánování  
Magistrátu města České Budějovice

Zakázka	<b>ZMĚNA č.2 ÚZEMNÍHO PLÁNU STRÁŽKOVICE</b>		Razítko zpracovatele	
Stupeň	N Á V R H			
Obsah	<b>VYHODNOCENÍ ZPF</b>			
Měřítko	1 : 5 000			
Datum vyhotovení	KVĚTEN 2014	Podpis		
 atelier <b>ŠTĚPÁN</b> 371 22 C, Budějovice	Hlavní projektant	Ing. arch. Václav Štěpán		
	Zodpovědný projektant	Ing. arch. Václav Štěpán		
	Kreslil		Číslo výkresu	Číslo paré
	IČO / DIČ	10276661 / CZ 430908117	<b>03</b>	
Telefon	387718439, 387718450			